

*La estructura de la
población de los
municipios del este,
sur y suroeste de
Gran Canaria: un
elevado crecimiento
poblacional
acompañado de una
importante
desarticulación social*

ALEJANDRO GONZÁLEZ MORALES*

*Profesor titular de la Universidad y Dr. en Geografía del D.A.C.T.

O. INTRODUCCIÓN.

El espacio comprendido por los municipios de Ingenio, Agüimes, Sta Lucía, S. Bartolomé de Tirajana, Mogán y La Aldea de San Nicolás constituyen aproximadamente el 40% de la isla de Gran Canaria, aunque la superficie de cada uno de ellos es muy desigual, siendo el mayor S. Bartolomé de Tirajana, mientras el menor es Ingenio. La población de los mismos es también muy desigual, en esta ocasión el de mayor población es Sta Lucía, gracias al impresionante aumento que en los últimos años ha experimentado Vecindario¹, convirtiéndose en el quinto municipio de Canarias, por lo que a efectivos demográficos se refiere. No obstante cuando analizamos la densidad de población, es decir el número de habitantes por kilómetro cuadrado, la situación cambia, pues ahora es Ingenio el de mayor densidad, mientras La Aldea se coloca en última posición, incluso Sta Lucía y la propia Aldea presenta diferencias de densidad entre 1981 y 1991 negativos, esto quiere decir que en ese intervalo de tiempo ambos han perdido población. En todos ellos, salvo Mogán, hay una tendencia clara a la desconcentración, es decir que los núcleos tradicionales o históricos pierden importancia en beneficio de los de reciente creación. Esto se explica por el fenómeno turístico que ha propiciado la creación de nuevos asentamientos, en unas ocasiones motivados por la propia ciudad turística, como Maspalomas; mientras en otros casos son núcleos próximos al asentamiento turístico, pues ahí reside la población trabajadora, como es el caso también, en el mismo municipio de San Bartolomé de Tirajana, de los barrios de San Fernando y El Tablero. El único municipio que mantiene una cierta concentración es Mogán, ello obedece a que el núcleo turístico está relacionado con un núcleo de población preexistente, esto es el Puerto de Mogán, así como que también su desarrollo turístico es más tardío, y por tanto no ha habido tiempo material para que los

nuevos asentamientos de población se consoliden.

1. LA ESTRUCTURA POR EDAD Y SEXO.

La estructura demográfica de estos municipios antes mencionados es el resultado de un paulatino, pero al mismo tiempo imparable, proceso de transición de un régimen de población poco evolucionado, es decir donde las tasas de natalidad y mortalidad eran muy elevadas debido a carestías en el sistema sanitario, en la higiene, e incluso en la cultura, hacia un régimen demográfico moderno donde las tasas de mortalidad se han reducido considerablemente². Por otro lado, también ha descendido la natalidad, en esta ocasión provocado por la adopción de medidas malthusianas, es decir las familias al incorporarse la mujer al mercado de trabajo, han tenido que optar por reducir el número de hijos. Todo ello ha provocado una reducción sustancial en el crecimiento vegetativo, pero no así en el crecimiento real de la población, pues las pérdidas por la reducción de los nacimientos se han visto compensadas por la llegada de población foránea que se emplea en la construcción y la hostelería.

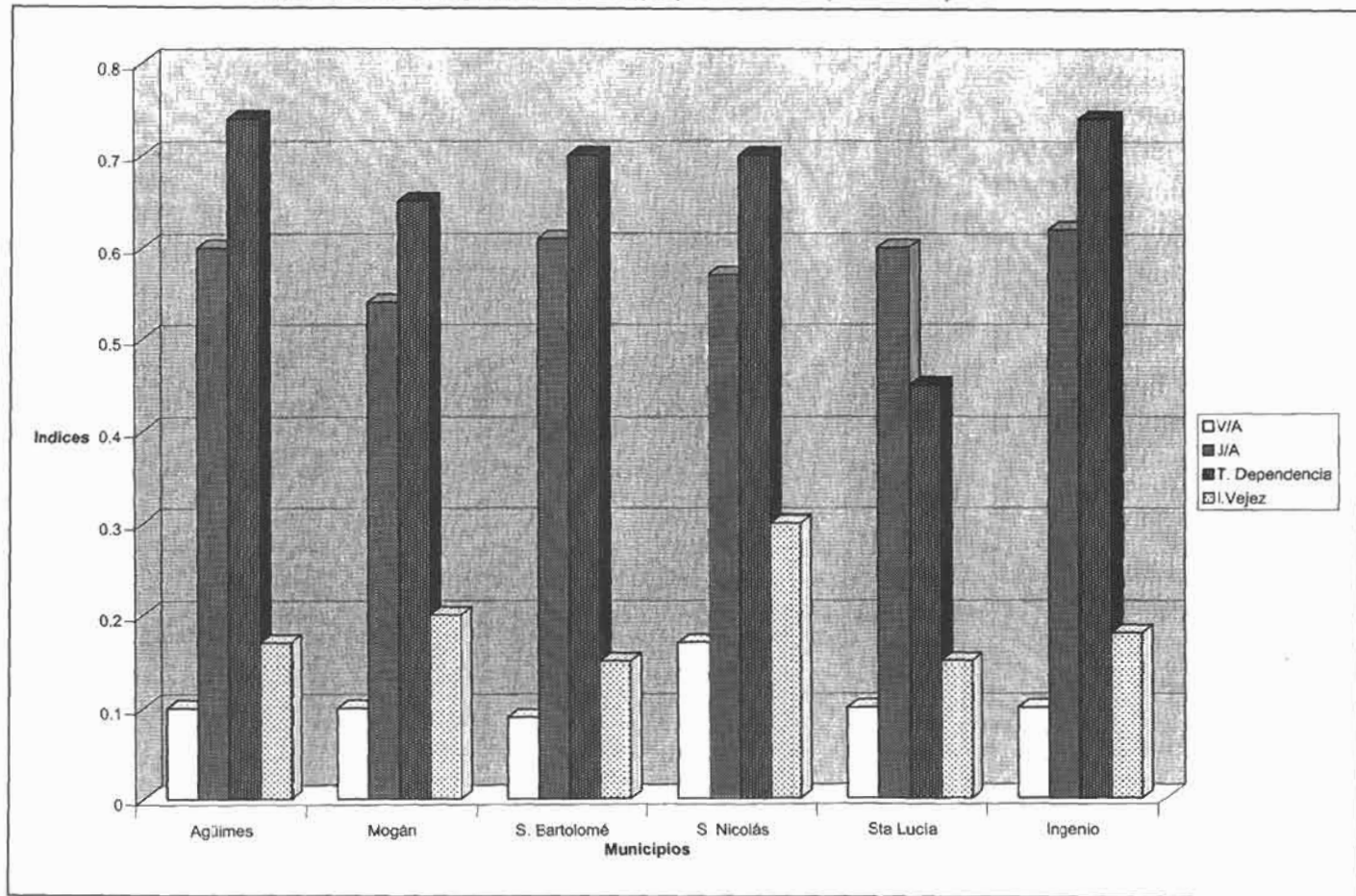
Cuadro 1
Tasas de dependencia, Índice de vejez,
relación de Viejos/Adultos y
relación jóvenes/adultos

	V/A	J/A	T. Dependencia	I. Vejez
Agüimes	0,1	0,6	0,74	0,17
Mogán	0,1	0,54	0,65	0,2
S. Bartolomé	0,09	0,61	0,7	0,15
S. Nicolás	0,17	0,57	0,7	0,3
Sta Lucía	0,1	0,6	0,45	0,15
Ingenio	0,11	0,62	0,74	0,18

Fuente: Censo de 1991. ISTAC. Elaboración propia.

En este sentido el modelo demográfico de esta zona, sobre todo de los municipios turísticos (San Bartolomé de Tirajana y Mogán) presentan unas diferencias sustanciales con respecto al resto de Canarias,

Gráfico 1. Tasas de Dependencia, I. de Vejez y Relaciones Viejos/adultos y Jóvenes/adultos.



Cuadro 2.
La sex ratio por grupos de edad y sexo. 1991

Agüimes	Total	%	Varones	Hembras	Sex Ratio
0-19	5859	36,4	2985	2874	103,8
20-64	9239	57,3	4700	4539	103,5
más de 65	1015	6,3	439	576	76,2
Total	16113	100	8124	7989	101,6
Ingenio					
0-19	7851	36	4127	3724	110,8
20-64	12512	57,3	6372	6140	103,7
más de 65	1460	6,7	621	839	74
Total	21823	100	11120	10703	103,8
Mogán					
0-19	2856	33	1450	1406	103,1
20-64	5227	60,3	2756	2471	111,5
más de 65	581	6,7	283	298	94,9
Total	8664	100	4489	4175	107,5
S. Bartolomé					
0-19	8691	35,6	4495	4196	107,1
20-64	14317	58,6	7346	6971	105,3
más de 65	1415	5,8	676	739	91,4
Total	24423	100	12517	11906	105,1
S. Nicolás					
0-19	2536	31,9	1269	1267	100,1
20-64	4631	58,4	2279	2352	96,8
más de 65	769	9,7	333	436	76,3
Total	7936	100	3881	4055	95,7
Sta Lucía					
0-19	12255	37,1	6342	5913	107,2
20-64	872	57,1	9589	9283	103,3
más de 65	1925	5,8	900	1025	87,8
Total	33052	100	16831	16221	103,7

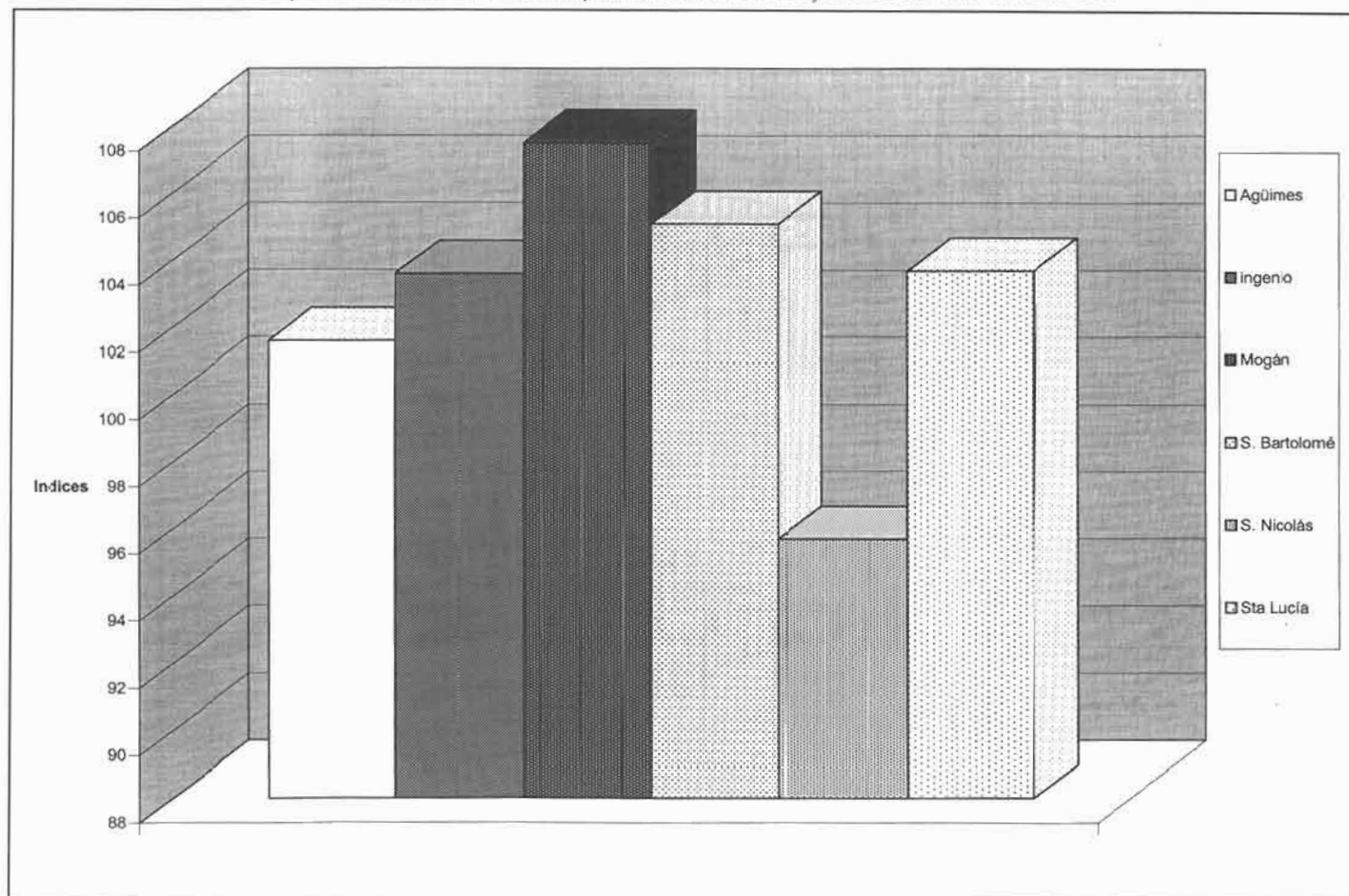
Fuente: Censo de 1991. ISTAC.


donde el crecimiento poblacional se ha atenuado en el último decenio por la ya mencionada adopción de prácticas malthusianas. Esto se observa de forma muy nítida en los cuadros y gráficos referidos a los tres grandes grupos de edad y al Índice de Vejez (vid cuadro 1 y gráfico 1). En efecto, se puede observar como el envejecimiento propio de las sociedades malthusianas no se ha producido en esta zona, dado que la inmigración es mayoritariamente de gentes

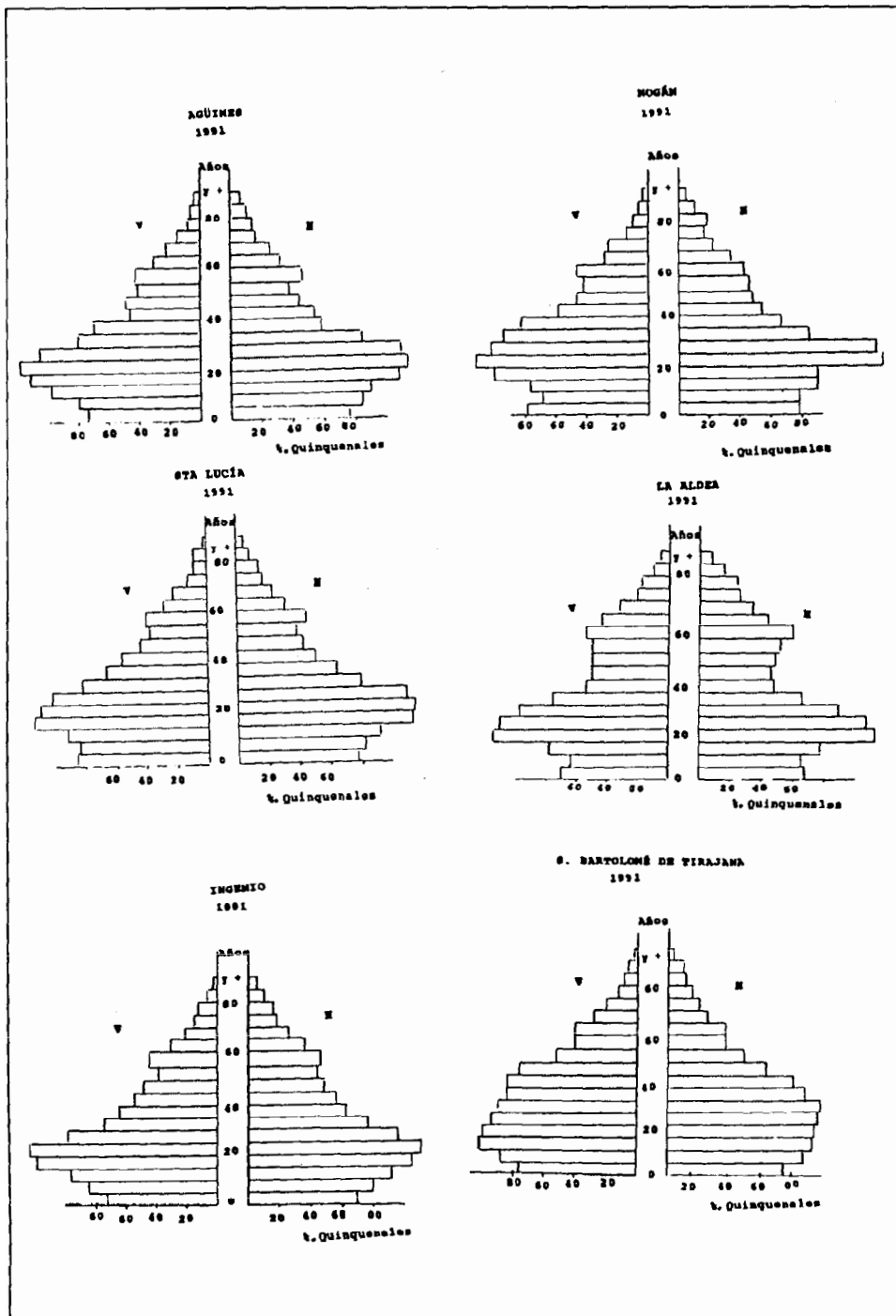
jóvenes y adultos, así todos los municipios presentan un índice por debajo del 0,2, lo que indica una gran juventud, salvo el caso de La Aldea de San Nicolás, que al quedar fuera del desarrollo turístico reciente, y mantener su principal actividad económica dentro del sector primario (La agricultura del tomate) ha provocado un mayor envejecimiento más en consonancia con el resto de la isla y del Archipiélago.

La Relación de masculinidad o sex ratio

Gráfico 2. Sex Ratio de los Municipios del Oeste, Suroeste y Sureste de Gran Canaria. 1991







favorece siempre a los hombres en todos los municipios y en todos los grupos de edad, salvo en los mayores de 65 años. La razón que explica este fenómeno es la mayor mortalidad masculina, lo cual produce que en las edades avanzadas la relación se invierta. Este fenómeno de sobremortalidad masculina se explica sobre todo por el mayor número de accidentes laborales de los hombres frente a las mujeres, y en ningún caso a causas de carácter fisiológico, como algunos han querido insinuar (vid. Cuadro 2 y gráfico 2).

El que exista un elevado número de jóvenes también ha posibilitado que las tasas de dependencia sigan siendo elevadas, pues aunque la población adulta es la mayoritaria los viejos y los jóvenes también suponen un número nada desdeñable como se observa en el cuadro de la tasa de dependencia (vid. Cuadro 1), siendo las de esta zona de las más altas de la isla de Gran Canaria.

Por lo que respecta a las pirámides de población presentan morfologías diferenciadas según el municipio que se trate. En efecto, para las zonas no turísticas, la evolución del régimen demográfico ha sido mayor, razón por la cual presentan una pirámide tipo campana, donde ya se observa una clara reducción de los histogramas de la base, debido a la reducción ya comentada de los nacimientos, y una ligera hinchazón en la cúspide, motivada por el aumento de la longevidad o esperanza de vida, con ocasión de las mejores condiciones sanitarias e higiénicas actuales con respecto a tiempos pretéritos³. Por el contrario, en las pirámides de los municipios turísticos la forma dominante sigue siendo la de triángulo, ya que los nacimientos son mayores que en los casos anteriores. Ahora también notamos un aumento en las cohortes intermedias, debido a que la inmigración es una constante, y esto se da tanto en el lado de los varones como de las mujeres, por consiguiente podemos afirmar que la oferta de trabajo en los munic-

pios de Mogán y San Bartolomé de Tirajana afecta de forma similar a los hombres y a las mujeres⁴. No obstante también hay que afirmar que los puestos que ocupan son de índole distinta como veremos más adelante (vid pirámides de población). En definitiva del análisis pormenorizado de las pirámides⁵ podemos afirmar lo siguiente:

a) La acentuada juventud demográfica que predominó hasta los años sesenta de la actual centuria debido a los altos índices de natalidad y a la caída más temprana de la mortalidad, ha ocasionado unas pirámides con una base ancha, pero que en estos momentos comienza a recortarse, siendo este proceso mayor en los municipios menos turísticos, que son los que antes han adoptado prácticas malthusianas

b) Directamente relacionado con lo anterior nos encontramos con unas altas tasas de dependencia y unos bajos índices de vejez. Esto ha ocasionado graves problemas de desempleo, pues la llegada masiva de jóvenes que buscan su primer empleo impide que las tasas de desempleo se reduzcan de forma significativa a pesar de la creación de puestos de trabajo en la zona turística. En este fenómeno está también interviniendo el cada vez más preocupante fenómeno de la desagrarización - terciarización de nuestra economía con una pérdida importante de empleos en las zonas agrarias⁶

c) Por último también cabe señalar que la sex ratio está descompensada a favor de los hombres en los dos primeros grupos de edad, pero que en los viejos, por las razones ya expuestas, el índice es favorable a las mujeres. Hasta hace algunos años también lo era favorable en el intervalo de los adultos por el fenómeno de la emigración, pues en Canarias la emigración nunca ha sido mayoritariamente familiar, sino más bien emigraba el hombre con la idea de hacer dinero y retornar, lo cual producía un desequilibrio entre los sexos en estos histogramas o cohortes de jóvenes-adultos⁷.

d) Las pirámides de 1981 presentan en la zona dos situaciones bien distintas, por un lado están los municipios que participan activamente del desarrollo turístico, en los cuales la inmigración y el menor descenso de los índices de natalidad ha propiciado que se mantengan unas pirámides en forma de triángulo isósceles; mientras que en el resto, que no ha participado todavía en estas fechas del fenómeno turístico o simplemente han quedado al margen del mismo tienen unas pirámides de tipo muela, es decir de un régimen demográfico en transición hacia el envejecimiento.

e) Por lo que respecta a las pirámides de 1991, observamos que en las zonas que han quedado relegadas de la actividad de explotación de los espacios del ocio, la situación es de progresivo envejecimiento, por tanto presentan una pirámide con una parte central y superior cada vez más ancha con respecto a la base, configurándose la morfología de muela de forma ya plena. En cambio aquellos municipios que si han participado de la actividad turística, o se han visto beneficiados por la misma sin tener instalaciones turísticas sobre su propio suelo siguen presentando unas pirámides de tipo triángulo, o a lo sumo de campana, es decir con unos regímenes demográficos poco evolucionados.

f) Por otro lado también se puede comentar acerca de la sex ratio –o relación de masculinidad– que ésta tiene una gran influencia sobre la movilidad de la población, pues como ya dijimos en Canarias los hombres emigran más que las mujeres, si la relación de masculinidad es favorable a éstos en las edades adultas y jóvenes, esto supone que la movilidad de la población será mayor que en una zona donde la sex ratio esté equilibrada. En general la movilidad es muy elevada en los municipios turísticos, de ahí que la relación entre sexos sea favorable a los hombres en estos espacios.

2. LA ESTRUCTURA SOCIOPROFESIONAL.

Por lo que respecta a la estructura socioprofesional se caracteriza por una dislocada estructura sectorial debido al desarrollo de un proceso antagónico, esto es la pérdida de importancia cada vez mayor en el sector primario en beneficio del sector servicio, y más concretamente del turismo⁸. Por su parte el sector secundario presenta una situación controvertida, pues si bien la construcción tiene importancia como actividad subsidiaria del propio turismo, la industria apenas tiene presencia en la zona si descartamos la existentes en el polígono de Arinaga (Agüimes). En efecto, el proceso desagrarizador – terciarizador de la economía Canaria ha producido un basculamiento de las actividades primarias hacia las terciarias, sin que apenas el secundario haya experimentado cambios dignos de mención. Por otro lado también destaca en la zona la penetración de las formas de producción capitalistas frente a la economía de pequeña producción mercantil que dominaba antes de los años sesenta⁹. En la actualidad estas formas de producción precapitalistas han quedado subordinadas al modo de producción capitalista cumpliendo no obstante con la función de reproductora barata de la fuerza de trabajo. En efecto, es en estas pequeñas explotaciones dedicadas a la producción de hortalizas y otros productos para el consumo familiar donde se consigue reproducir de forma abundante y a bajo precio la mano de obra que luego será empleada en las explotaciones capitalistas de la costa, bien en los cultivos de exportación o bien en el turismo, obteniendo de las mismas grandes ganancias gracias a las altas tasas de plusvalía y de explotación, sobre todo esta última se produce de forma acentuada en las mujeres, pues al ser generalmente su nivel de instrucción y de cualificación más bajo, pueden ser, y de hecho son contratadas por más bajos salarios, constituyendo ello una auténtica sobreexplotación de la mano de

Cuadro 3. La Estructura Socioprofesional del este, sur y sureste de Gran Canaria. 1991.

	Ingenio			Agüimes			Sta Lucia		
	Total	Hombres	Mujeres	Total	Hombres	Mujeres	Total	Hombres	Mujeres
Total	6002	4322	1680	954	621	333	9099	6385	2714
Agricult, pesca y ganader.	1128	588	540	272	110	162	1762	907	855
Energia	76	76	0	16	14	2	140	132	8
Mineria	73	68	5	5	4	1	28	28	0
transf metales	61	57	4	10	9	1	42	38	4
Ind. Manufac.	272	234	38	36	22	14	313	290	23
Construcción	817	813	4	229	226	3	1290	1283	7
Cmerc. Y Turismo	2168	1481	687	210	112	98	3944	2557	1387
Transporte	550	5132	38	20	19	1	542	525	17
Finanzas	81	71	10	11	9	2	144	108	36
Otros	743	400	343	64	38	26	856	486	370
	S. Bartolomé			Mogán			S. Nicolás		
	Total	Hombres	Mujeres	Total	Hombres	Mujeres	Total	Hombres	Mujeres
Total	9182	6469	2713	2560	1879	681	2752	1682	1070
Agricult, pesca y ganader.	875	575	300	398	369	29	1620	790	830
Energia	67	62	5	12	12	0	32	27	5
Mineria	72	66	6	97	94	3	2	2	0
transf metales	80	76	4	5	5	0	9	8	1
Ind. Manufac.	170	130	40	11	7	4	63	59	4
Construcción	302	290	12	204	202	2	393	391	2
Cmerc. Y Turismo	4816	3218	1598	1344	831	513	275	172	103
Transporte	661	571	90	102	93	9	52	52	0
Finanzas	266	206	60	46	40	6	24	21	3
Otros	1360	889	471	305	200	105	278	158	120

Fuente: Censo de 1991. ISTAC.

obra femenina. A estos abusos se le une el que en el Archipiélago la oferta de trabajo es muy superior a la demanda del mismo, por eso la tasa de paro es la más alta junto a la de Andalucía y Extremadura¹⁰, contribuyendo ello a que el empresario pueda pagar sueldos más bajos que en otras zonas del país por los mismos trabajos.

Otro de los factores que conviene mencionar es el alto grado de subempleo y empleo en precario de esta zona, y de la isla de Gran Canaria en general, ello es debido a la gran hipertrofia que muestran los sectores de actividad y a la baja cualificación de la mano de obra, contribuyendo todo ello a que la protección laboral de la propia fuerza de trabajo sea escasa¹¹.

Con todo, también hay que manifestar una gran diversidad dentro de la zona de estudio, pues la problemática de los municipios turísticos no es similar a los que viven principalmente del sector agrario. Así en los primeros tenemos que los índices de paro son más bajos, aunque el empleo en precario es mayor, mientras en los segundos las posibilidades de trabajo son menores, pero el empleo es más estable y seguro.

En definitiva, hemos de afirmar que en la Formación Social de Canarias en general, y en nuestra zona de estudio en particular, se ha producido un cambio muy drástico en la estructura socioprofesional (vid cuadro 3 de la estructura socioprofesional), pasando de una economía agraria antes de los años sesenta a una economía terciarizada en la actualidad. Este cambio no ha producido una mejora sustancial en las condiciones de trabajo de la población de la zona, y en particular de las mujeres, pues siguen existiendo altas tasas de explotación.

3. LOS NIVELES DE INSTRUCCIÓN.

Por último, y en lo que respecta a la estructura educativa de la zona hay que afirmar que si bien los niveles de analfabetismo en la misma se han reducido de forma considerable con respecto al pasado reciente, no se ha conseguido una situación ópti-

ma, pues todavía hay muchos niños que faltan a clase de forma injustificada, lo cual redundaría en un nivel de instrucción de la población bastante precario. Esto a su vez ha supuesto que buena parte de los puestos de trabajo ofertados en las zonas turísticas no hayan sido ocupados por mano de obra autóctona sino foránea, contribuyendo ello a elevar el problema de subempleo y paro en la población Canaria, al tiempo que incrementa los brotes de xenofobia frente a otros colectivos como es el caso de los magrebíes, centroafricanos y latinoamericanos.

En la enseñanza primaria los niveles de escolarización parecen que empiezan a ser los adecuados, aunque también hay un elevado fracaso escolar, pues la proximidad de los colegios a los núcleos turísticos ha propiciado que muchos niños en edad escolar dejen los estudios y se contraten como mano de obra barata en los servicios turísticos. Afortunadamente este fenómeno que en el pasado reciente tuvo mucha importancia hoy día, gracias al mayor control por parte de las autoridades educativas y municipales, y sobre todo porque hay una legislación que lo prohíbe y persigue, los casos han disminuido sustancialmente. Con todo, la marginalidad continúa hoy día siendo relativamente importante, produciendo en muchos casos salidas no deseables hacia la drogadicción y la delincuencia, problemas estos muy serios e importantes en estos momentos en la zona de estudio, ello sin duda ha contribuido a que en las familias los "ejemplos no recomendables" sean muy frecuentes, siendo unas de sus derivaciones los malos tratos tanto a mujeres y a los niños, por ser precisamente estos los sectores de la población y familiares más desprotegidos y vulnerables a este tipo de acciones repudiables desde cualquier punto de vista. (vid. Cuadro 4).

4. CONCLUSIONES.

En definitiva, esta zona presenta unos graves problemas carenciales tanto en lo laboral como en lo educativo, todo ello a pe-

Cuadro 4. Los niveles de instrucción de la población del este, sur y sureste de Gran Canaria. 1991.

Grupos	Total	Analfabetos	Sin Estudios	E.G.B.	E. Media	E. Superior
Ingenio	17414	1405	7339	7329	949	390
hombres	8823	506	3700	3908	516	191
Mujeres	8591	899	3639	3421	433	199
Agüimes	11874	1146	6057	3983	454	232
Hombres	6002	456	3072	2126	231	116
Mujeres	5872	690	2985	1857	223	116
Sta Lucia	24576	1566	10921	10745	975	368
Hombres	12519	620	5576	5662	495	165
Mujeres	12057	946	5345	5083	480	203
S. Bartolomé	20702	1013	7523	9706	1905	545
Hombres	10723	416	3803	5153	1034	314
Mujeres	9979	597	3720	4553	871	231
Mogán	2560	82	480	1617	278	102
Hombres	1879	68	390	1147	204	69
Mujeres	681	14	90	470	74	33
S. Nicolás	6576	475	4260	1224	412	204
Hombres	3315	164	2157	682	213	99
Mujeres	3261	311	2103	542	199	105

Fuente: Censo de Población de 1991. ISTAC.

sar de que en estos momentos es la zona más dinámica de la isla de Gran Canaria, pues en la misma se dan los más espectaculares crecimientos demográficos al abrigo de las actividades de explotación de los espacios del ocio, y en menor medida de la agricultura de exportación (sobre todo el cultivo del tomate). Precisamente este importante y rápido desarrollo ha sido el causante de que las "cosas" en la zona no se haya realizado con excesiva planificación, lo que en última instancia ha conducido a una enorme desarticulación y desvertebración de la propia sociedad, pues tanto la población foránea que ha llegado para trabajar en la zona no termina de adaptarse a la indiosincracia de los canarios generando ello algunos conflictos, como tampoco, y al

mismo tiempo, estos cambios han producido mejoras sustanciales en la convivencia y en el desarrollo social, sino por el contrario evidentes fenómenos de aculturación y desarraigo, terminando todo ello de configurar un panorama social poco halagüeño, que tiene su reflejos en la marginalidad, la delincuencia juvenil y adulta y la drogadicción, siendo este precisamente el caldo de cultivo para que en la mencionada zona se den un elevado número de malos tratos. En definitiva que el crecimiento poblacional y económico no ha llevado aparejado un paralelo desarrollo social, pues la riqueza en este espacio se ha repartido de una forma muy desigual, creando grandes contrastes y contradicciones entre las distintas clases sociales.

NOTAS

- 1 La tasa de crecimiento medio anual acumulado de Vecindario supera el 3% en el periodo de 1991 a 1996.
- 2 SUÁREZ GRIMÓN, V. et al. (1995): *La Comarca de Tirajana en el Antiguo Régimen*. Colección Pancho Guerra, nº 3. Excmo Ayuntamiento de San Bartolomé de Tirajana y Serv. De Publicaciones de la Universidad de Las Palmas de Gran Canaria. Las Palmas de Gran Canaria; págs. 198
- 3 MARTÍN RUIZ, J.F. (1982): *Dinámica y Estructura de la Población de las Canarias Orientales. Siglos XIX y XX*. Excmo Cabildo Insular de Gran Canaria. Madrid.
- 4 Domínguez Mujica, J. (1996): *La inmigración extranjera en la provincia de Las Palmas*. Cuadernos Canarios de Ciencias Sociales. C.I.E.S. Las Palmas de Gran Canaria.
- 5 Sólo se exponen las pirámides de 1981 y 1981, pues la información de 1996 todavía no está disponible a nivel municipal, particular la estructura por edad y sexo.
- 6 MARTÍN RUIZ, J.F. (1981): "Dinámica de empleo, trasvases de población activa y envejecimiento rural en Canarias (1940-1979)". *Canarias ante el Cambio*. Sta Cruz de Tenerife.
- 7 Colectivo 78 (1981): "Los efectos económicos de un proceso migratorio: la emigración canaria a Venezuela". *Canarias ante el Cambio*. Sta Cruz de Tenerife.
- 8 MARTÍN RUIZ, J.F. (1982): *Op cit.*
- 9 GONZÁLEZ MORALES, A. (1997): "La Articulación de los Modos de Producción: Aplicación del modelo teórico de Bartra a la Formación Social de Canarias Orientales". *Veguetta*, nº 2. Revista de Geografía e Historia de la Facultad de Geografía e Historia de la Universidad de Las Palmas de Gran Canaria. Las Palmas de Gran Canaria; págs. 295-302.
- 10 MARTÍN RUIZ, J.F. (1981): *Op. Cit.*
- 11 Hace pocos meses recogía el periódico Canarias 7 (Canarias 7, abril de 1998) la contratación ilegal de fuerza de trabajo norteafricana. Este mismo aspecto es también señalado por la profesora Domínguez Mujica en su tesis de doctorado. Domínguez Mujica (1996): *Op. Cit.*